

















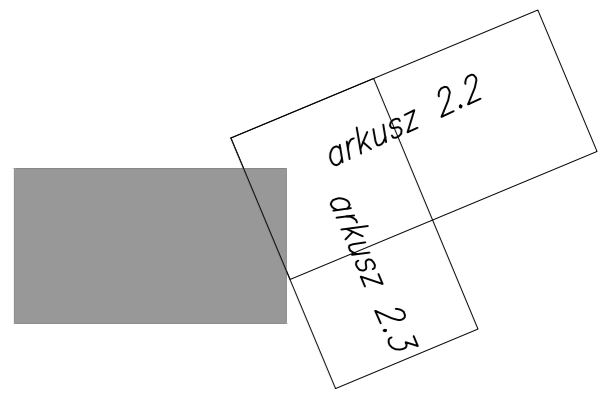


LEGENDA

-  projektowany opornik 12x25x100 cm
-  projektowany kręweżnik betonowy 15x30x100 cm
-  projektowany kręweżnik betonowy obniżony 15x30x100 cm
-  projektowana kręweż zjazd indywidualnego z kostki betonowej koloru szarego
-  projektowane obrzeże 8x25x100 cm koloru szarego
-  projektowane skrzyżowanie wyniesione
-  projektowane słupki blokujące
-  projektowana balustrada
-  proj. oznakowanie pionowe
-  proj. oznakowanie pionowe do wykonania w ETAPIE III
-  istn. oznakowanie pionowe do likwidacji
-  istn. oznakowanie pionowe do pozostawienia
-  istn. oznakowanie poziome
-  proj. oznakowanie poziome cienkowarstwowe
-  istn. oznakowanie poziome do frezowania
-  istn. słupek blokujący U-12c
-  proj. oznakowanie poziome wyznaczone kostką betonową
-  proj. maty z wypustkami (płytką szerokość 40 cm koloru złotego)



Investor:

 Gmina Swarzędz
 ul. Rynek 1
 62-020 Swarzędz
 tel./fax (061) 65-12-00

Objekt: **Przebudowa ciągu komunikacyjnego na terenie osiedli Dąbrowszczaków, Czwartaków, Kosciuszkwców w Swarzędzu** Rys. 2.1

Biuro projektów: **DAP-MED-PROJECT** Temat opracowania: **Projekt docelowej organizacji ruchu**

ul. Dąbrowskiego 316 60-406 Poznań tel./fax (061) 843-20-96	Projektował	mgr inż. Maciej Przewoźniak	---	Przewoźniak
---	-------------	-----------------------------	-----	-------------